



Catatumbo: violencias, colonizaciones y resistencias

Catatumbo: violence, colonization and resistance

Dr. José Manuel Alba Maldonado 

Universidad Francisco de Paula Santander Ocaña, Colombia

✉ jmalabam@ufpso.edu.co

Fecha de recepción del manuscrito: 30/01/2024

Fecha de aceptación del manuscrito: 01/05/2024

Fecha de publicación: 19/05/2024

Resumen — La presente ponencia tiene como objetivo realizar un análisis historiográfico del siglo XX y XXI en la región del Catatumbo, centrándose en los periodos de violencia, procesos de colonización y formas de resistencia que se han dado en este territorio. A pesar de que el Catatumbo es una de las regiones más conflictivas de Colombia en la actualidad, los estudios historiográficos sobre esta zona son muy limitados. Por lo tanto, esta investigación busca contribuir a la comprensión de las diversas problemáticas que tienen raíces históricas en la región. El trabajo utiliza las periodizaciones de tiempo basadas en los procesos territoriales que han ocurrido y que están relacionados con eventos de carácter nacional.

Palabras clave — Región del Catatumbo, Conflicto, historia.

Abstract — The objective of this paper is to carry out a historiographical analysis of the 20th and 21st centuries in the Catatumbo region, focusing on the periods of violence, colonization processes and forms of resistance that have occurred in this territory. Despite the fact that Catatumbo is one of the most conflictive regions in Colombia today, historiographical studies on this area are very limited. Therefore, this research seeks to contribute to the understanding of the various problems that have historical roots in the region. The work uses periodizations of time based on the territorial processes that have occurred and that are related to events of a national nature.

Keywords — Catatumbo Region, Conflict, history.

Para Citar: Alba Maldonado, J. M. (2024). Catatumbo : violencias, colonizaciones y resistencias. *Dialektika: Revista De Investigación Filosófica Y Teoría Social*, 6(16), 159–169. <https://doi.org/10.51528/dk.vol6.id145>

INTRODUCCIÓN

La región del Catatumbo se encuentra localizada en «la parte norte, y nor-occidental del departamento de Norte de Santander. Físicamente se encuentra entre el lago Maracaibo y dos ramales de la cordillera de los Andes, la serranía del Perijá y la cordillera oriental» (Incoder, 2012), caracterizada por la riqueza natural y cultural (Consejo nacional de política Económica y Social, 2013). La Región del Catatumbo comprende el 50% del territorio del Departamento Norte de Santander (1.100.000 hectáreas) con y los municipios de: Abrego, Convención, El Carmen, El Tarra, Hacarí, La Playa, Ocaña, San Calixto, Sardinata, Teorama y Tibú (Ochoa, 2018).

Históricamente se puede decir que la colonización del Catatumbo en el siglo XX inicia con la Guerra de los Mil Días, cuando el general Reyes otorgó una generosa concesión a su opositor el general Virgilio Barco sobre la región del Catatumbo. En 1931 La Gulf Oil Company compró los derechos de la región y comenzó a construir el oleoducto Tibú- Coveñas. La explotación encontró la resistencia de los indígenas Barí, que la compañía determinó «domesticar», sacar, alejar, matar (Molano, 2015). Un genocidio, sobre los indígenas, que con flechas atacaban a los trabajadores de las empresas petroleras que se adentraban en sus territorios para cazarlos en jornadas deportivas y exploratorias.

La región del Catatumbo es una zona rica en recursos naturales y presenta una gran diversidad de ecosistemas y microclimas debido a su ubicación geográfica. Esto la convierte en una región biodiversa, destacando la presencia del parque Nacional Natural Catatumbo Barí, que alberga una gran variedad de flora y fauna endémica (Parques Nacionales Naturales de Colombia, 2021). Además, el Catatumbo cuenta con una importante cantidad de recursos hídricos y minerales, lo cual, sumado a lo anteriormente mencionado, la convierte en un lugar estratégico para el desarrollo del departamento y del país.

Es importante destacar que, a lo largo de la historia, el Catatumbo ha sido habitado por comunidades indígenas que han resistido y permanecido en sus territorios desde la llegada de los europeos, superando diversos procesos de colonización. En la actualidad, estas comunidades se encuentran en dos resguardos (Motilón Barí y Karikachaboquira), distribuidos en 25 comunidades del pueblo Barí (Prosperidad Social y Ñatubaiyibari, 2016). Por otro lado, en la región también habitan comunidades campesinas que llegaron a principios del siglo XX. Estas comunidades, con su trabajo duro, su relación con la tierra y su economía familiar, han contribuido a la construcción del territorio. Tanto las comunidades indígenas como las campesinas han utilizado los recursos ambientales para sobrevivir y desarrollar sus vidas en la región del Catatumbo.

Por décadas, la región del Catatumbo ha estado inmersa en un conflicto social, político y armado, y sus comunidades han vivido diferentes periodos de violencia ejercidos contra ellos. Violencia contra los indígenas, procesos de colonización campesina, llegada de las insurgencias, presencia de cultivos ilícitos, incursión paramilitar, todo esto enmarcado desde al abandono Estatal en el que ha estado inserta la región por décadas.



Además de la violencia, en la región del Catatumbo se encuentran cultivos ilícitos que han sido la base de su economía y han alimentado el conflicto armado. Según datos de la Oficina de las Naciones Unidas Contra la Droga y el Delito, estos cultivos son una realidad presente en la zona., El Catatumbo para 2021, presenta 42.576 hectáreas siendo la segunda región del país con mayor cantidad del cultivo ilícito; que concentra el 32 % del área con coca del país, consolidándolo como la región más afectada con cerca de 26.000 ha y con el mayor territorio cubierto, aproximadamente 2.000 km², en cinco municipios: Convención, El Tarra, Sardinata, Teorama y Tibú (UNODC & SIMCI, 2022).

METODOLOGÍA

La investigación se enmarca dentro de la corriente de la Escuela de la Nueva Historia (Archila, 1997), adoptando una perspectiva de Historia Desde Abajo (Peter, 1996), este estudio se centra en el análisis de diversos actores sociales en la región del Catatumbo. En lugar de considerar un único sujeto histórico o una única forma de abordarlo, se han utilizado conceptos y categorías de disciplinas sociales como Sociología, Ciencia Política, Economía y Agronomía. Metodológicamente, se han llevado a cabo trabajos de campo, revisión documental y entrevistas. Esto ha permitido acercarse a la historia social de aquellos que han sido excluidos y pasados por alto, visibilizando sus experiencias.

En cuanto a las fuentes, no se ha limitado únicamente a archivos documentales, sino que se han utilizado diversas fuentes de la historia oral. La Nueva Historia y la Historia Desde Abajo han brindado la oportunidad de restituir la importancia de ciertos grupos sociales, demostrando que los miembros de las clases inferiores fueron agentes cuyas acciones tuvieron un impacto en el mundo en el que vivieron (Sharpe, 1993). En este caso, se ha puesto énfasis en los campesinos, colonos, indígenas e insurgentes del Catatumbo.

Partiendo del enfoque de la nueva historia, se ha desarrollado una periodización para la región del Catatumbo. Esta periodización se entiende como una estructura y representación de conocimientos en esquemas gráficos y explicativos de la realidad concreta que es objeto de estudio. La división en secciones de los fenómenos estudiados responde a una abstracción y a la necesidad de analizar las leyes generales y particulares de dichos fenómenos. La estructuración de los procesos históricos es una abstracción arbitraria del método científico, utilizada con fines de investigación, y busca ordenar los acontecimientos en un segmento cronológico específico. Sin embargo, estas divisiones se han basado en diferentes criterios, dependiendo de la posición teórica que respalde la investigación (Linares, 2022).

Para el caso de la presente investigación se toman tres fenómenos como lo son la violencia, proceso de colonización y resistencias, y se lleva cabo periodizaciones partiendo de las diferentes dinámicas que surgen en el territorio, la aparición de nuevos actores y los impactos que estos generan, así como las respuestas de las comunidades que habitan en el territorio.

DESARROLLO

A continuación, se presentan las tres categorías desarrolladas frente a las periodizaciones trabajadas para la región del Catatumbo, correspondientes a: Violencias, Colonizaciones y Resistencias.

Violencias

Los procesos de violencia en el Catatumbo para el siglo XX y XXI se pueden entender de la siguiente manera:

Un primer periodo que tiene que ver con la violencia ejercida por las petroleras en la región del bajo Catatumbo: La década de los años 30, abrió el espacio del Catatumbo Bajo, dejando desastrosas consecuencias para el Pueblo Barí y para la zona selvática. Con la explotación petrolera se inició la transformación brusca de las condiciones ecológicas de la región de El Catatumbo, preservada durante cientos de años por los motilonos (Vega & Aguilera, 1995).

«Nuestros ancianos relatan que los trabajadores extendían mallas electrificadas donde los indígenas morían electrocutados, arrojaban desde avionetas comida envenenada, salían de caza de Barí con perros» (Alba, 2019).

Un segundo momento que representa la violencia bipartidista, esta se reflejó en el Catatumbo sobre todo con la toma del Carmen por parte de Conservadores que asaltaron el municipio saqueando y asesinando pobladores por ser un pueblo de carácter liberal. El 16 de noviembre de 1949 “la policía chulavita” ejecutó a 46 personas, generando el desplazamiento en el municipio (CNMH, 2018).

Un tercer momento que denota la llegada de las insurgencias a la región, quienes arribaron a partir de finales de la década de los años “Ideas para la paz” relata que el primer actor armado ilegal que hizo presencia en esta zona fue la guerrilla del Ejército de Liberación Nacional –ELN. A comienzos de la década de los años 70. El segundo actor armado ilegal en llegar a la zona fue las FARC-EP, quienes en su Séptima Conferencia (1982) plantearon posicionarse en Norte de Santander. El tercer actor armado ilegal fue una disidencia del Ejército Popular de Liberación –EPL–, con sus orígenes en 1967 (Torres, 2015).


Un cuarto momento ligado a la incursión paramilitar. Para el año de 1999, las incursiones paramilitares en El Catatumbo, según datos del Centro Nacional De Memoria Histórica, dejaron 11.200 muertos, 600 desaparecidos y 100.000 desplazados, ocasionando el despojo de las tierras a comunidades campesinas, violaciones de sus derechos y destrucción de su tejido social (CNMH, 2018).

Un quinto momento de violencia está unido a la militarización de la región, para el 2004 entran los militares a la zona con las operaciones Holocausto y Fortaleza, centrados en bombardeos indiscriminados, señalamientos y nuevamente una ola de desplazamientos, de los sobrevivientes de las masacres paramilitares (Camacho, 2013).

Y un último momento en el que se enmarca el post acuerdo, en donde surgieron guerras como la del ELN y el EPL, y nuevos actores del conflicto armado como las disidencias de las FARC. En

2018, el Comité Internacional de la Cruz Roja (CICR) determinó que en Colombia había al menos cinco conflictos armados en curso. Estos conflictos involucraban a fuerzas del Estado, el Ejército de Liberación Nacional (ELN), el Ejército Popular de Liberación (EPL), las Autodefensas Gaitanistas de Colombia (AGC) y las antiguas estructuras del Bloque Oriental de las FARC-EP que no se habían sumado al proceso de paz. Además, se identificó un quinto conflicto entre el ELN y el EPL en la región del Catatumbo (Colombia. Comisión de la Verdad, 2022).

Figura 1. Periodización violencia



Nota: La figura muestra la periodicidad de la violencia en Colombia. Fuente Elaboración propia.

Colonizaciones

La primera colonización del siglo XX en el Catatumbo, se desarrolló por la explotación petrolera. Para la 1930 la South American Gulf Company (SAGOC) y posteriormente a la Colombian Petroleum Company (COLPET); iniciaron la construcción de pozos petroleros por lo que incentivó olas migratorias que arribaban al Catatumbo provenientes de diferentes lugares del país. Los colonos se asentaron en poblados en los que se localizaban los centros de explotación, varios de los cuales se convirtieron en municipios como Tibú y El Tarra (PNUD, 2014).

El segundo proceso de colonización de la segunda mitad del siglo XX, estuvo relacionada con el periodo de la violencia bipartidista de 1948. Y aunque no fue un factor determinante a nivel porcentual en la ocupación de la región del Catatumbo, sí tuvo una relación con los primeros colonos que llegaron a la zona, según los procesos de reconstrucción de memoria (Alba, 2022).

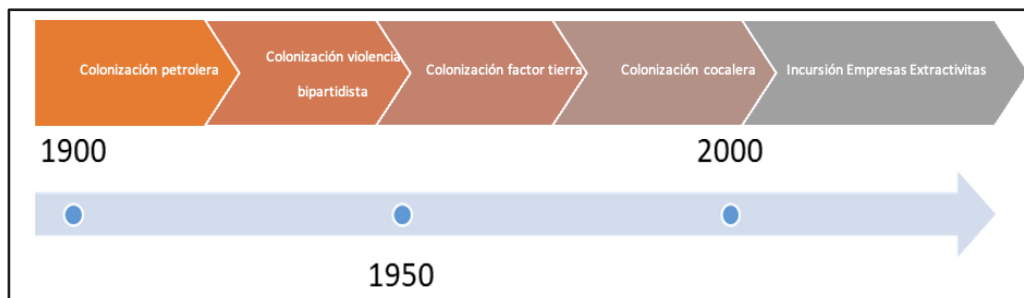
Por otro lado, ocurrió un fenómeno diferente con la colonización que tuvo lugar después de la década de los sesenta. En este caso, campesinos sin tierra llegaron a la región del Catatumbo en busca de nuevas oportunidades y expandieron la frontera agrícola a través de procesos de colonización. Esta migración de campesinos empobrecidos hacia el Catatumbo fue el resultado de la falta de desarrollo de una reforma agraria, lo que llevó a la expulsión de estas personas en su búsqueda de tierras en la región (Alba, 2022).

Después del año 1985 la colonización campesina terminó para dar paso a la colonización de tipo cocalera, en donde nuevamente campesinos de muchas regiones del país llegaron al Catatumbo, buscando tierra para sembrar la mata de coca que daba altos índices de rentabilidad y

que podría sacarlos de pobres (Alba, 2022). Así lo señala un campesino del Catatumbo: “Desde finales de la década del ochenta, llegó la coca desgraciadamente al Catatumbo. La coca se volvió un cáncer para esa región. Cambió incluso la cultura campesina del Catatumbo” (Colombia. Comisión de la Verdad, 2022).

Para finales de los noventa, existió un proceso de colonización que tuvo como protagonistas la incursión empresas extractivistas, ligadas al monocultivo de palma africana, que tuvo un impacto muy fuerte en el territorio, ya que en las tierras que antes eran de campesinos se sembraron 8.700 hectáreas cultivadas que quedaban en Tibú, y en donde se mostraron incidencia sobre la expulsión de personas en municipios como El Tarra (Sabogal, 2013).

Figura 2. *Periodización por colonización*



Resistencias

Concordante con los primeros fenómenos de violencia y las primeras colonizaciones, las primeras resistencias tuvieron que ver con el pueblo Barí. Para la comunidad indígena, la guerra ha sido la manera en que se defienden cuando alguien intenta invadir su territorio. En lugar de utilizar la palabra "guerra", ellos prefieren referirse como "guerreros" y destacan que en tiempos pasados las personas se preparaban para ser guerreros, se les enseñaba a combatir para proteger su territorio y cuidarse mutuamente (CNMH, 2018). Como ocurrió con el arribo de las empresas petroleras que generaron el genocidio Barí.

En lo que tiene que ver con la resistencia política, lo que se ha podido encontrar es que muchas de las personas perseguidas políticas de la provincia de Ocaña y otras regiones del país, se desplazaron al interior del Catatumbo, para mantener sus convicciones de carácter liberal, como lo ocurrido con campesinos de los municipios del Carmen y Teorema. Los campesinos liberales perseguidos en la región prefirieron salir por los lados de Tibú, hasta llegar a Cúcuta como desplazados y otros fueron a Teorama y El Carmen buscando protección, pero al final sufrieron el desplazamiento gradual (Meléndez, 1999).

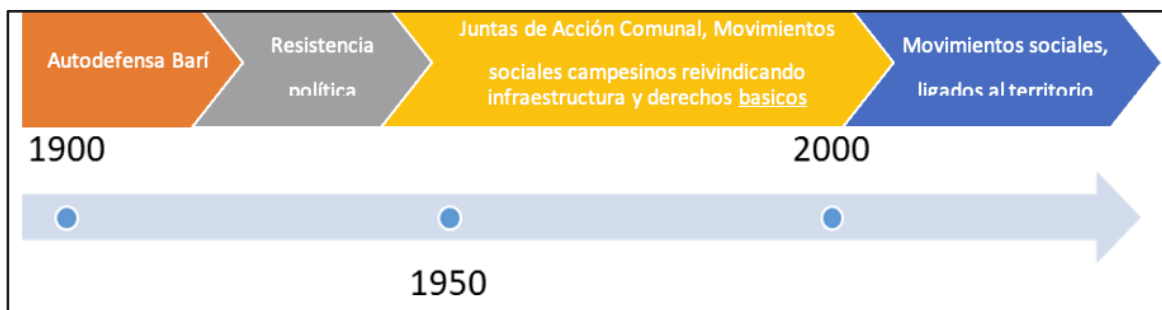
La tercera forma de resistencia territorial, tuvo que ver con el papel de las Juntas de acción comunal y su consolidación en el territorio. Para la década de los sesenta se convirtieron en la institución por excelencia en el Catatumbo respondiendo a la ausencia del Estado. Así, en 1987, las juntas articuladas con movimientos como “A luchar” y “El frente popular” organizaron la

movilización en el marco del paro nacional del Nororiente Colombiano. Esta movilización se convirtió en un hito en el Catatumbo e involucró alrededor de treinta mil personas y tuvo como epicentro Ocaña. Los pliegos de peticiones giraron con base en las necesidades de veredas y corregimientos, e involucraron aspectos como servicios públicos, agua potable, acueducto, alcantarillado, vías, electrificación, escuelas y salud (CNMH,2018). Estos movimientos sufrieron el embate paramilitar de finales de los años ochenta, procesos de criminalización y asesinatos selectivos.

Finalmente, la última resistencia se da en el marco de la desmovilización de las AUC en el Catatumbo, que no puso fin al conflicto, pero si disminuyó la violencia en la región. A pesar de esto, la población sufrió la pérdida de líderes y quedó seriamente afectada. En 2004, algunas organizaciones sociales del Catatumbo crearon el proyecto "Planes de Vida", impulsado por familias desplazadas que decidieron regresar a la región después de la desmovilización paramilitar. A pesar de la falta de garantías, estaban determinadas a recuperar los procesos de organización colectiva. Como parte de esta iniciativa, se formó el Comité de Integración Social del Catatumbo (CISCA), con el objetivo de reconstruir el tejido social. Un año después, se constituyó la Asociación Campesina del Catatumbo (Ascamcat), como un espacio de resistencia, denuncia y esperanza para los campesinos y campesinas de la región (Comisión de la Verdad, 2022).

Tanto el Cisca como Ascamcat han generado planes de desarrollo territoriales, el primero ligado a Territorios Campesinos Agroalimentarios y el segundo a las Zonas de Reserva Campesina, generando propuestas de desarrollo local para el Catatumbo.

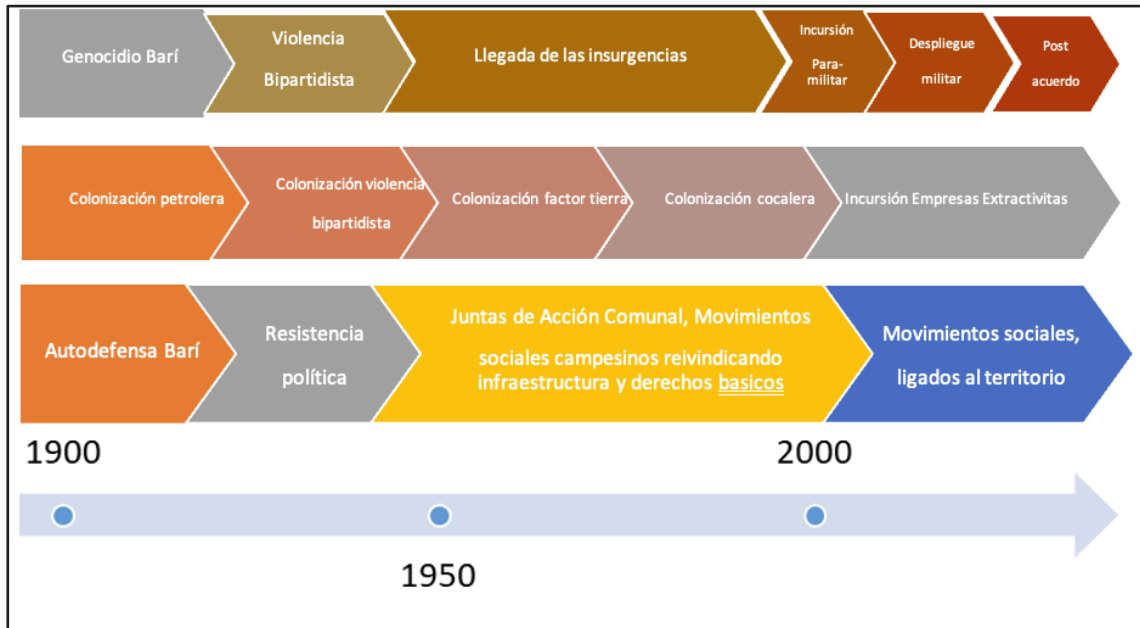
Figura 3. *Periodización resistencias*



CONCLUSIONES

Finalmente integrando las periodizaciones podríamos representarlas de la siguiente manera:

Figura 4. Integración de las periodizaciones



De esta manera para entender la región del Catatumbo, habría entonces que articular tres procesos integrados basados en la violencia, los procesos de colonización y las resistencias que han surgido en el territorio. Y se podrían entender de la siguiente manera:

- Un primero proceso ligado los indígenas Bari, en donde se da un genocidio, colonización de empresas petroleras y proceso de autodefensa Barí.
- Un segundo momento atado a la violencia política que surge a partir de 1948, generando violencias y colonizaciones por desplazamiento y conformación de grupos con ideología política en el territorio.
- Un gran tercer momento, en donde se integra la llegada de las insurgencias, con las colonizaciones campesinas por factor búsqueda de tierra y la colonización cocalera, así como procesos organizativos territoriales como la fundación de juntas de acción comunal y movimientos sociales que buscaban la reivindicación de derechos básicos como acueductos y vías de comunicación.
- Finalmente, un proceso de violencia muy fuerte con la presencia de grupos paramilitares, militarización y en la última parte con un proceso de paz que agudizó otros conflictos armados; esto articulado con el interés de empresas de tipo extractivistas que arribaron al territorio; y la creación de nuevos movimientos sociales respondiendo a las olas de violencia con propuesta de defensa del territorio y generación de desarrollo alternativo.



Entender y analizar una región compleja como el Catatumbo requiere que se entienda desde la complejidad, las periodizaciones pueden ayudar a este propósito entendiendo que hay múltiples fenómenos que, articulados entre sí, generan dinámicas en el territorio que impactan todas sus dimensiones.

Bibliografía

- Alba Maldonado, J. M. (2019). (17 de octubre 2019). Entrevista de cartografía social, Asociación Ñatubaiyibari (Asociación Pueblo Indígena Barí), Tibú.
- Alba Maldonado, J. M. 2022. De la reforma agraria distributiva a la colonización: región del Catatumbo (1950-1985). 1er ed - Ocaña, Norte de Santander. Universidad Francisco de Paula Santander; Bogotá: Ecoe Ediciones.
- Archila, M (1997) El historiador o la alquimia del pasado. En Sarmiento, C. M. O., & Zambrano, B. T. (Eds.). (1997). Pensar el pasado. Archivo General de la Nación, Bogotá: Universidad Nacional de Colombia, 75-203.
- Camacho, H. (2013, Julio 4). "Es ahora o nunca". Semanario Voz. Bogotá. <http://semanariovoz.com/es-ahora-o-nunca/>
- Centro Nacional de Memoria Histórica- CNMH (2018). Catatumbo: memorias de vida y dignidad. Bogotá, 45.
- Comisión de la Verdad, Colombia (2022) Hay futuro si hay verdad: Informe Final de la Comisión para el Esclarecimiento de la Verdad, la Convivencia y la No Repetición. -- Primera edición. -- Bogotá: Comisión de la Verdad, 2022. <https://www.comisiondelaverdad.co/hallazgos-y-recomendaciones-1>
- Linares Columbié, R. (2022). La Historiografía de la Ciencia de la Información y sus periodizaciones: una aproximación. Revista Cubana de Información en Ciencias de la Salud, 33. http://scielo.sld.cu/scielo.php?pid=S2307-21132022000100011&script=sci_arttext
- Meléndez S., J. (1999a). Comarca incendiada: factores de orden público y los derechos humanos en la región de Ocaña. Códice.
- Molano, A. (2015). Fragmentos de la historia del conflicto armado (1920-2010). En: Comisión Histórica del Conflicto y sus Víctimas. Contribución al entendimiento del conflicto armado colombiano. Bogotá: Ediciones Desde Abajo, 565-625.
- Consejo Nacional de Política Económica y Social (2013). Estrategia de desarrollo integral de la región del Catatumbo, Bogotá: Departamento Nacional de Planeación. https://corponor.gov.co/publica_recursos/POBLACION_VULNERABLE/Conpes_3739_de_2013.pdf.
- INCODER (2012), Aspectos biofísicos de la región del Catatumbo. Plan de desarrollo de la Zona de Reserva Campesina del Catatumbo. San José de Cúcuta: Colectivo de abogados Luis Carlos Pérez.
- Ochoa Africano, C. J. (2018). Diagnóstico sobre la incidencia de los Cultivos Ilícitos de Coca en la Región del Catatumbo Durante las Dos Últimas Décadas. <https://repository.unad.edu.co/handle/10596/30212>



- Oficina de las Naciones Unidas contra la Droga y el Delito (UNODC)-Sistema Integrado de Monitoreo de Cultivos Ilícitos (SIMCI) (2022) Monitoreo de territorios afectados por cultivos ilícitos 2021 (Bogotá: UNODC- SIMCI, 2022).
- Parques Nacionales Naturales de Colombia (2021). Parques Nacionales: Región Andes Nororientales: Parque Nacional Natural Catatumbo Barí. <https://www.parquesnacionales.gov.co/portal/es/parques-nacionales/parque-nacional-natural-catatumbo-bari/>
- Peter, B. U. R. K. E. (1996). La nueva historia, su pasado y su futuro. En Burker, P. Formas de hacer historia. Ed. Alianza Universidad.
- Programa de las Naciones Unidas para el Desarrollo (PNUD). (2014). Informe sobre desarrollo humano 2014. Sostener el Progreso Humano: Reducir vulnerabilidades y construir resiliencia
- Prosperidad Social & Ñatubaiyibari (2016). Plan De Vida Inchidji Chibidondomain Ki Bacshuaba Saba Ashique Agbariaba Tibú, Norte de Santander. ISBN: 978-958-59520-1 <https://acortar.link/5Idsxm>
- Sabogal, R. C. (2013). Análisis espacial de la correlación entre cultivo de palma de aceite y desplazamiento forzado en Colombia. Cuadernos de Economía, 32(61), 683-718.
- Sharpe, J. (1993). Historia desde abajo. En Buker, P. Formas de hacer historia, Madrid: Alianza pp.765.
- Torres, J. M. (2015). Recursos y retos para el postconflicto en la región Norte de Santander. Fundación Ideas para la Paz, 1-58.
- Vega, R., & Aguilera, M. (1995). Obreros, colonos y motilonos. Una historia social de la concesión Barco 1930-1960. Bogotá: Fedepetrol.22.